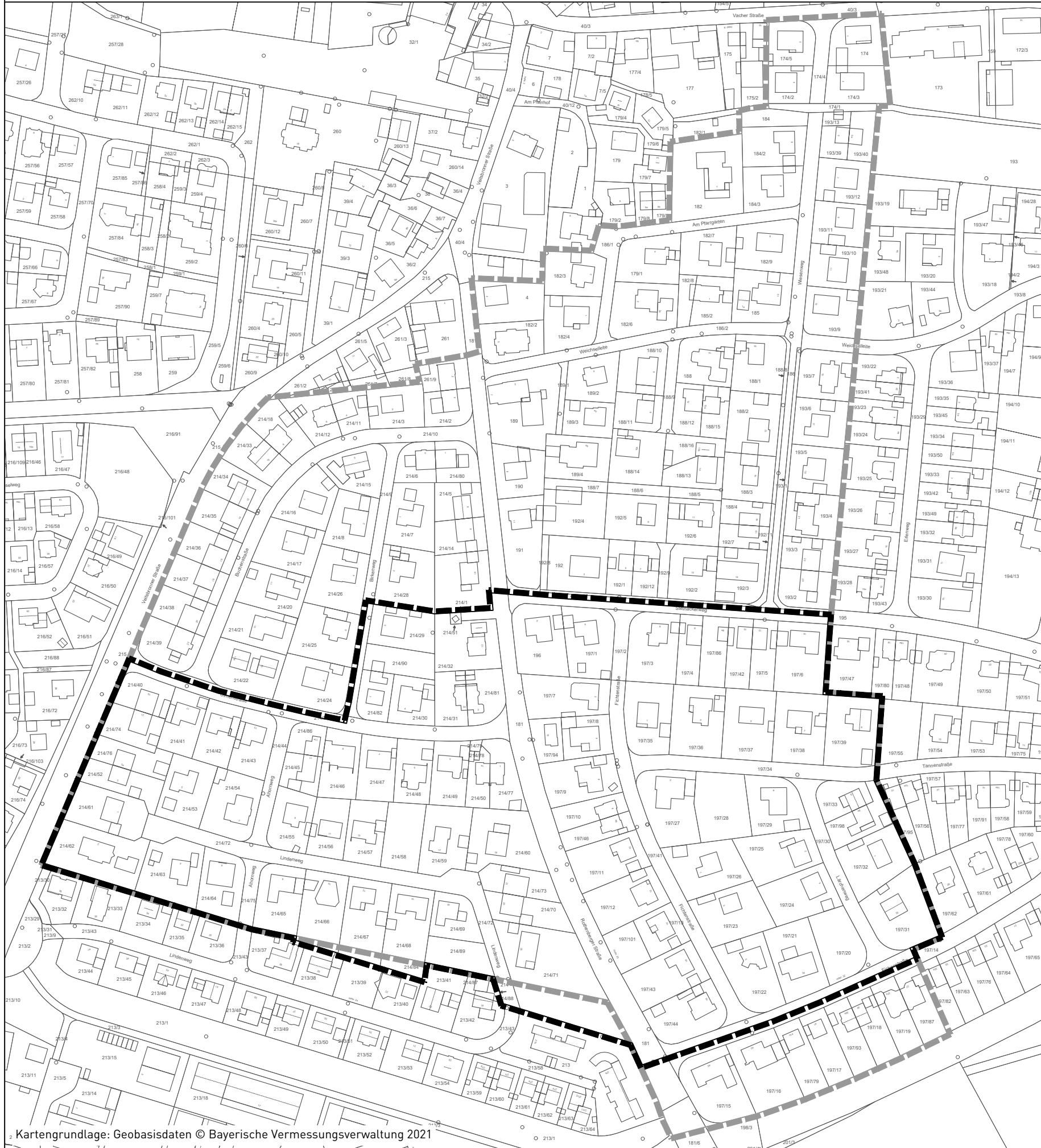






# 6. Änderung des Bebauungsplanes Nr.1 "Obermichelbach Süd Teil 1"



## Kartenausschnitt (Lageplan)

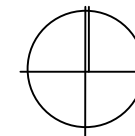
der als Anlage der Bekanntmachung vom ..... beigefügt ist.

-  Grenze des räumlichen Geltungsbereiches der 6. Änderung des Bebauungsplanes Nr. 1 "Obermichelbach Süd Teil 1"
-  Grenze des räumlichen Geltungsbereiches des Bebauungsplanes Nr. 1 "Obermichelbach Süd Teil 1"

Der Kartenausschnitt (Lageplan) mit der Abgrenzung des Plangebietes kann ..... während der allgemeinen Dienststunden eingesehen werden.

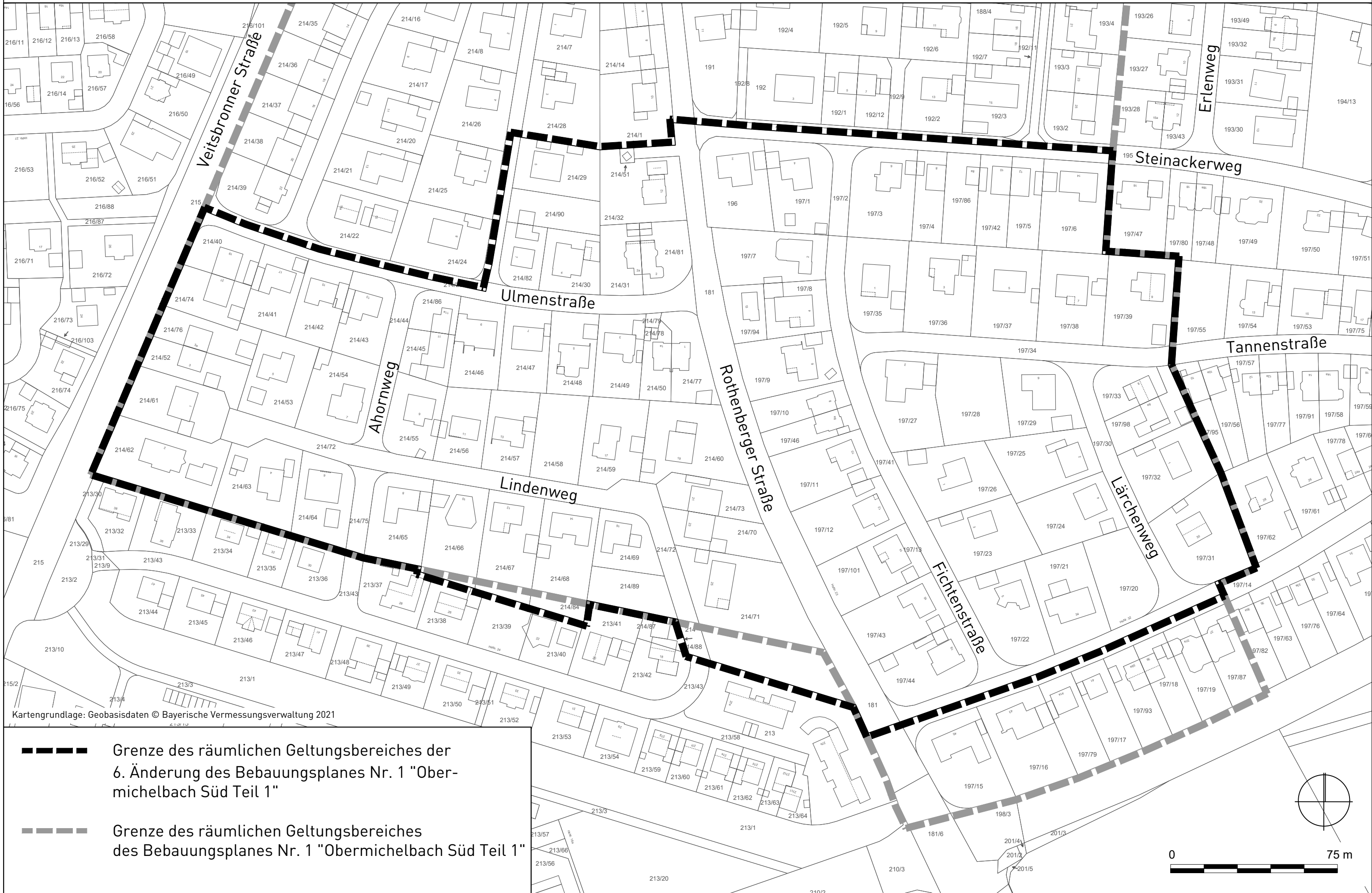
Gemeinde Obermichelbach,

**Bernd Zimmermann**  
Erster Bürgermeister







# 6. Änderung des Bebauungsplanes Nr.1 "Obermichelbach Süd Teil 1"



Kartengrundlage: Geobasisdaten © Bayerische Vermessungsverwaltung 2021

-  Grenze des räumlichen Geltungsbereiches der 6. Änderung des Bebauungsplanes Nr. 1 "Obermichelbach Süd Teil 1"
-  Grenze des räumlichen Geltungsbereiches des Bebauungsplanes Nr. 1 "Obermichelbach Süd Teil 1"

